

Aluno(a) ● ● ●

Disciplina

Geografia

Professor(a)

Zé Pereira

Ano

8º

Turma

Data


18/12/2017

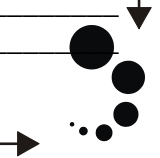
ATIVIDADE DE AVALIAÇÃO FINAL

1) Quais são os mares e oceanos que banham o litoral africano?

2) Durante os séculos XVI, XVII e XVIII, qual era o principal interesse das potências europeias em relação ao continente africano?

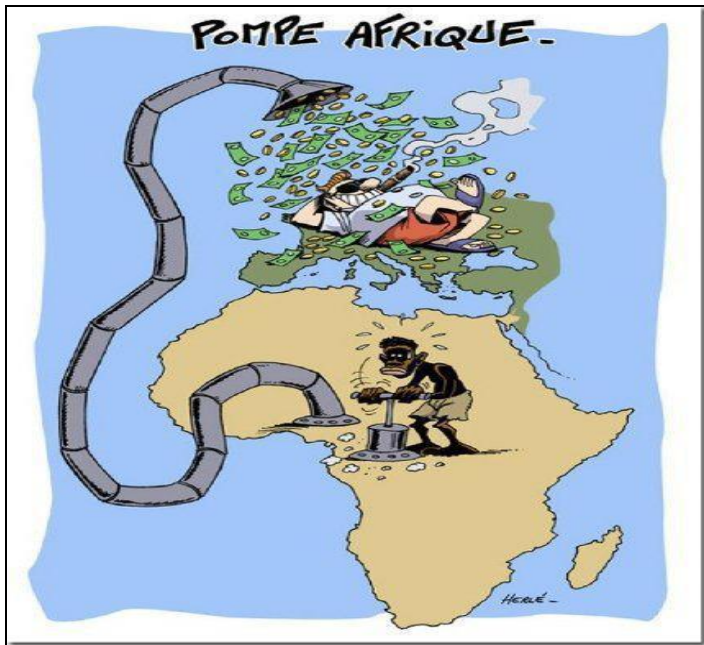
3) - Explique o fato histórico ao qual a charge se refere.





4) - Apresente e explique três consequências do domínio neocolonial europeu no continente africano.

5) Explique a afirmação a seguir: “ A independência política africana não foi acompanhada da independência econômica”



6º) Existem várias possibilidades de dividir e subdividir o Continente Africano.



- Qual é o principal fator físico/natural que determina a divisão acima?

7) Apresente três fatores que diferenciem a região da África saariana da região da África subsaariana.

- FATOR 1

- FATOR 2

- FATOR 3

8) Apresente e explique três fatores que agravam o problema da fome no continente africano.

9) Estabeleça a relação existente entre a "Partilha da África" e os conflitos internos/guerrilhas no continente africano

b- Onde se localiza esse muro?

10) Explique o que foi a política do APARTHEID na África do Sul e como ela chegou ao fim.
